

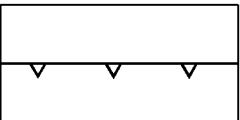





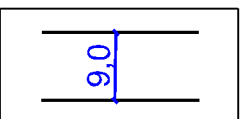



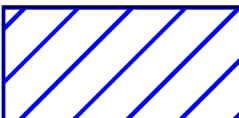


# LEGENDA

## USTALENIA OBOWIĄZUJĄCE

|   |   |
|---|---|
|    | granica obszaru objętego miejscowym planem zagospodarowania przestrzennego                |
|    | linie rozgraniczające tereny o różnym przeznaczeniu lub różnych zasadach zagospodarowania |
|    | nieprzekraczalne linie zabudowy   |
|   | tereny zabudowy mieszkaniowej jednorodzinnej  |
|  | tereny zieleni naturalnej   |
|  | tereny drogi zbiorczej  |
|  | tereny drogi lokalnej   |
|  | tereny komunikacji drogi wewnętrznej  |
|  | wymiary wyrażone w metrach  |

## OZNACZENIA INFORMACYJNE

|   |   |
|---|---|
|  | granica układu przestrzennego - ruralistycznego |
|  | granice korytarza widokowego                    |
|  | stanowisko archeologiczne wraz z numerem AZP    |
|  | osuwisko nieaktywne                             |